罗山县城市绿地绿线划定（2018-2030年）

位置图

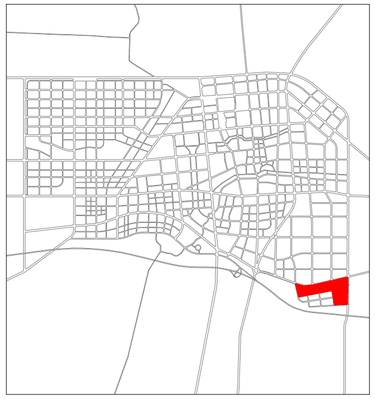

分区编号 NO.90

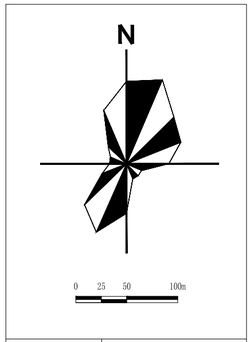

比例 1:5000

绿地编号	绿地代码	用地名称	用地面积(m²)	绿地率(%)			
G12-95	G12	社区公园	19057	65			
G21-121	G21	道路、铁路防护绿地	2723	80			
G21-129	G21	道路、铁路防护绿地	99725	80			
G21-130	G21	道路、铁路防护绿地	14140	80			
G21-132	G21	道路、铁路防护绿地	73357	80			
G21-137	G21	道路、铁路防护绿地	1096	80			
G21-138	G21	道路、铁路防护绿地	3509	80			
G21-139	G21	道路、铁路防护绿地	4298	80			
-							
-							
-			

罗山县城市绿地绿线划定（2018-2030年）

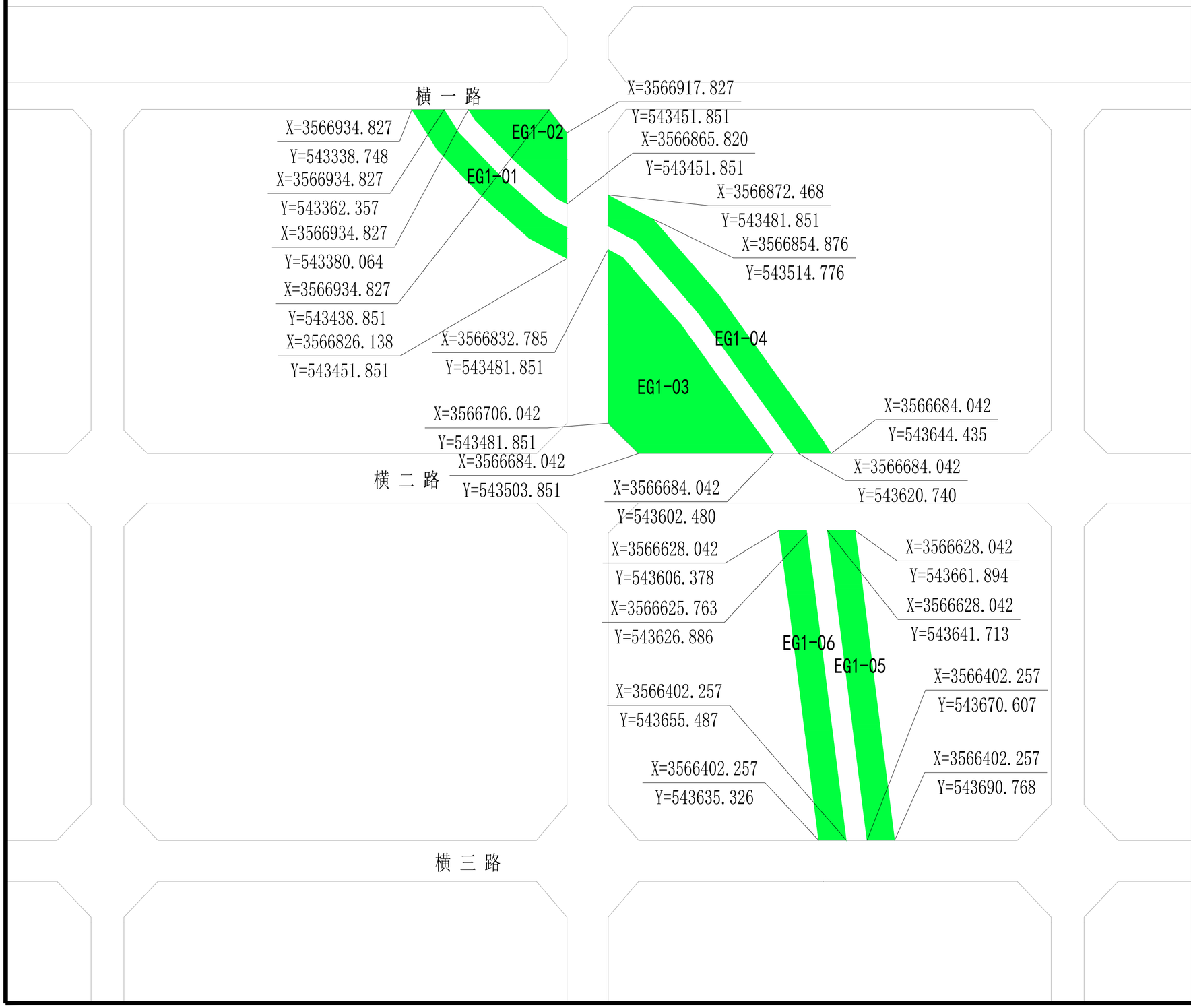

位置图

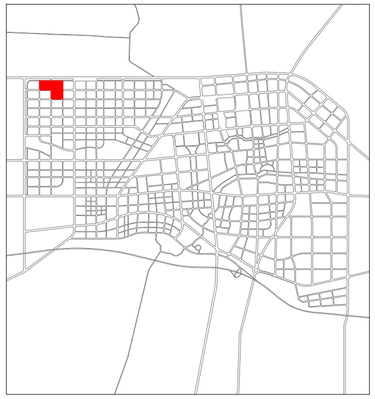

分区编号 NO.91

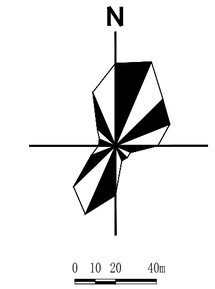

比例 1:3000

绿地编号	绿地代码	用地名称	用地面积(m²)	绿地率(%)			
EG1-01	EG1	郊野公园	2846	90			
EG1-02	EG1	郊野公园	2634	90			
EG1-03	EG1	郊野公园	9534	90			
EG1-04	EG1	郊野公园	4704	90			
EG1-05	EG1	郊野公园	4553	90			
EG1-06	EG1	郊野公园	4553	90			
-							
-							
-							
-							
-							
-							
-							
-							
-							
-							
-							
-							
-							
-							
-							
-							
-							
-							
-							
-							
-							
-							
-							

说明

1. 绿化树种以本土树种为主。
2. 依据不同的城市绿化风貌分区，选择基调树种。

图例

G-01 绿地编号 | X:3565156.739 Y:542208.990 控制点坐标 | 规划绿地 | 现状绿地

道路红线 | 城市绿线 | 生态控制线

河南鼎易地景工程规划设计有限公司

图纸编号 NO.91

罗山县城市绿地绿线划定（2018-2030年）

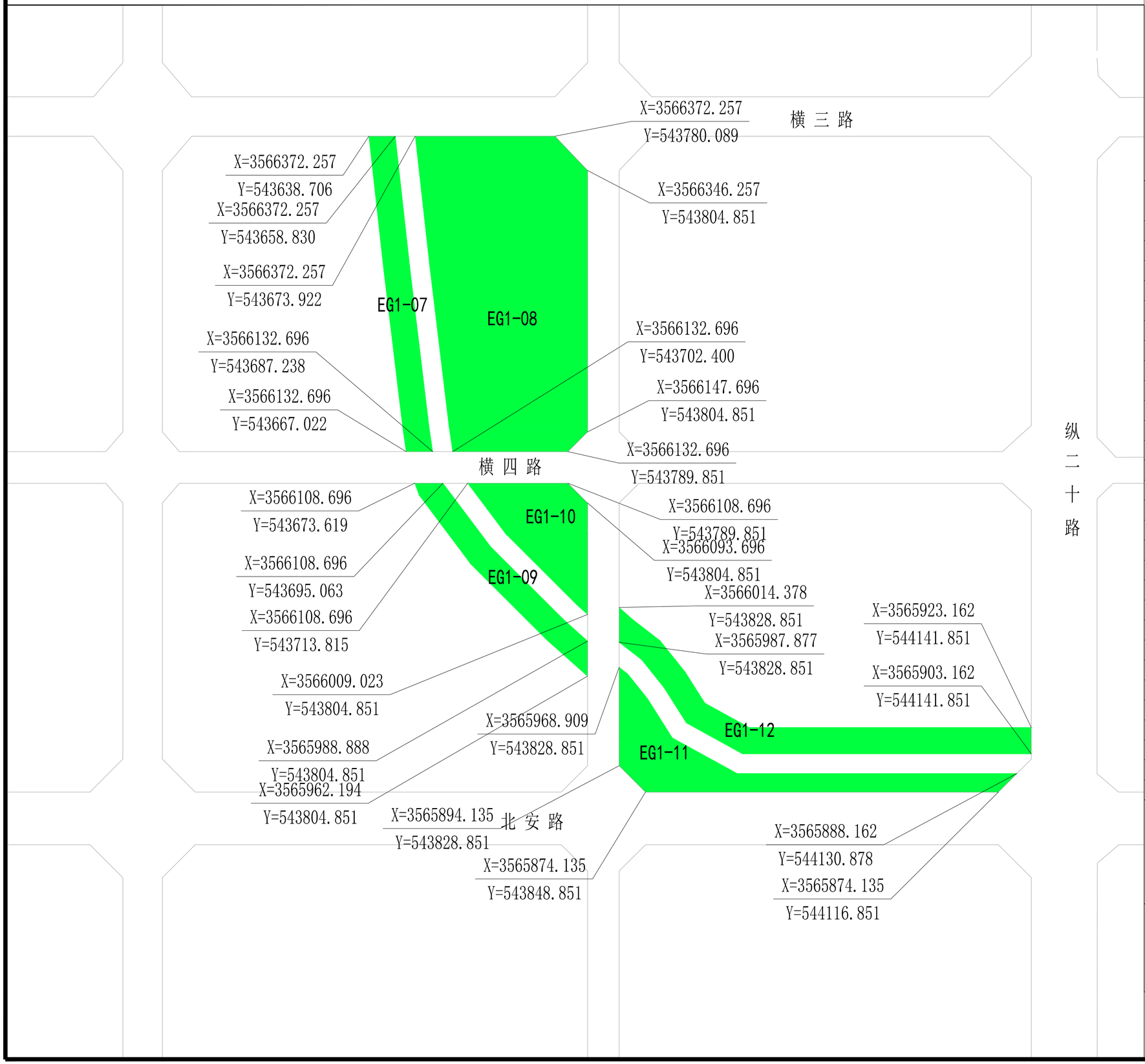

位置图

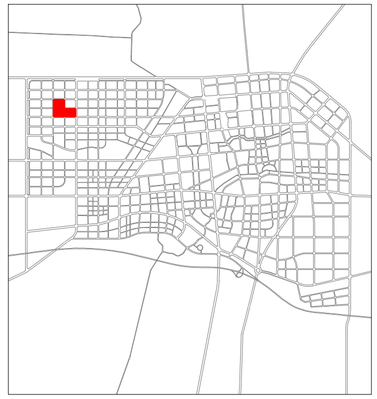

分区编号 NO. 92

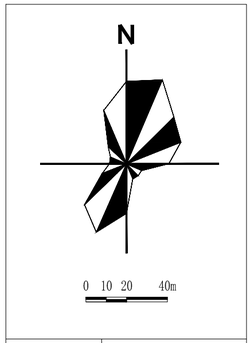

比例 1:3000

绿地编号	绿地代码	用地名称	用地面积(m²)	绿地率(%)			
EG1-07	EG1	郊野公园	4825	90			
EG1-08	EG1	郊野公园	27640	90			
EG1-09	EG1	郊野公园	3612	90			
EG1-10	EG1	郊野公园	4759	90			
EG1-11	EG1	郊野公园	6908	90			
EG1-12	EG1	郊野公园	6995	90			
-							
-							
-							
-							
-							
-							
-							
-							
-							
-							
-							
-							
-							
-							
-							
-							
-							
-							
-							
-							
-							
-							
-							

说明

1. 绿化树种以本土树种为主。
2. 依据不同的城市绿化风貌分区，选择基调树种。

图例

G-01 绿地编号　控制点坐标　规划绿地　现状绿地

道路红线　城市绿线　生态控制线

河南鼎易地景工程规划设计有限公司

图纸编号 NO. 92

罗山县城市绿地绿线划定（2018-2030年）

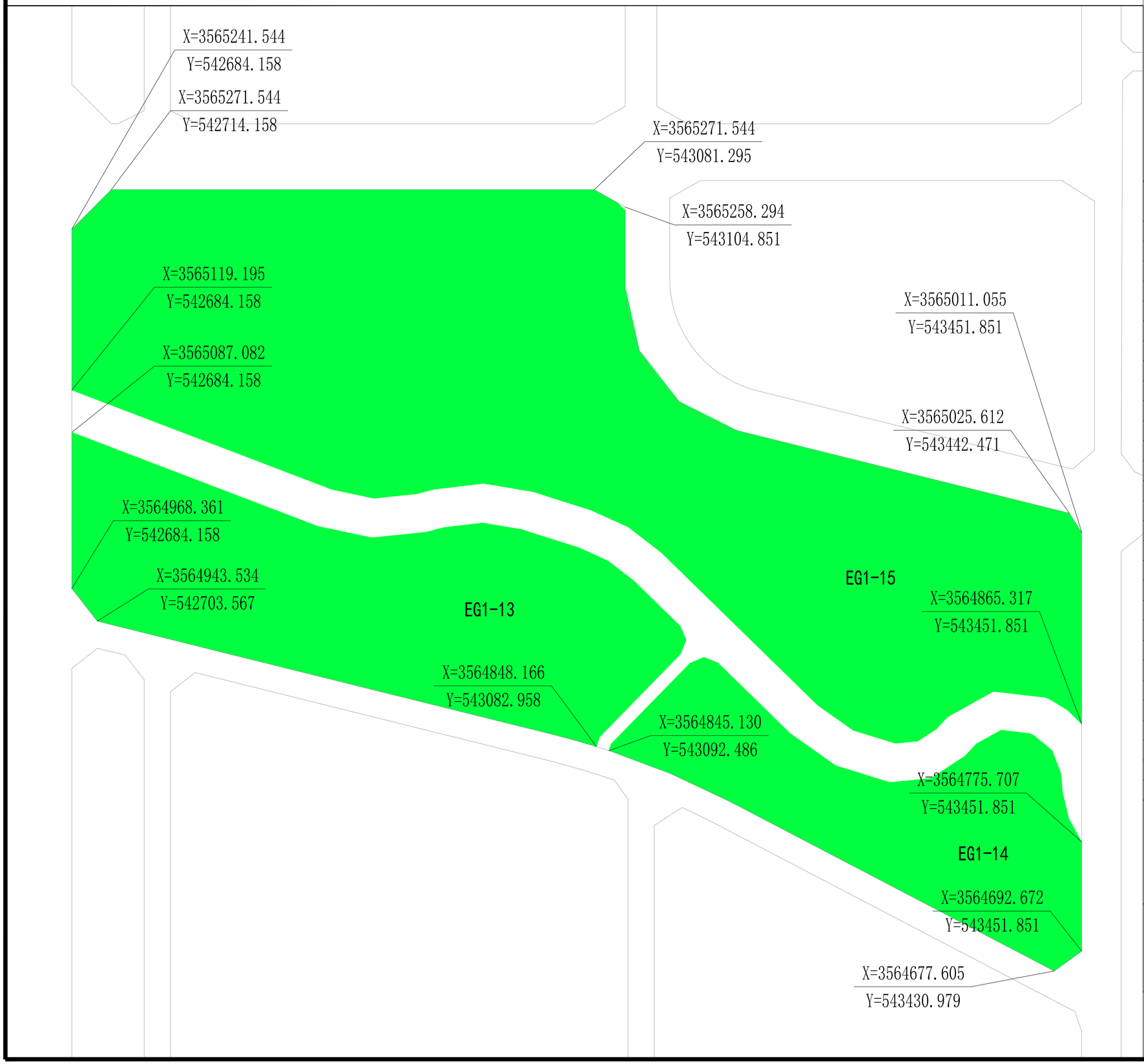

位置图

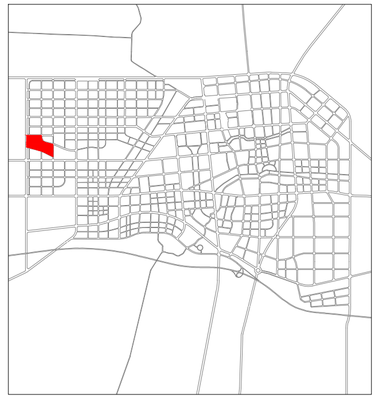

N

0 10 20 40m

分区编号 NO.93

比例 1:3000

绿地编号	绿地代码	用地名称	用地面积(m²)	绿地率(%)			
EG1-13	EG1	郊野公园	57369	90			
EG1-14	EG1	郊野公园	34126	90			
EG1-15	EG1	郊野公园	146257	90			
-							
-							
-							
-							
-							
-							
-							
-							
-							
-							
-							
-							
-							
-							
-							
-							
-							
-							
-							
-							
-							
-							
-							
-							

说明

1. 绿化树种以本土树种为主。
2. 依据不同的城市绿化风貌分区，选择基调树种。

图例

G-01 绿地编号　控制点坐标　规划绿地　现状绿地

道路红线　城市绿线　生态控制线

河南鼎易地景工程规划设计有限公司

图纸编号 NO.93

罗山县城市绿地绿线划定（2018-2030年）

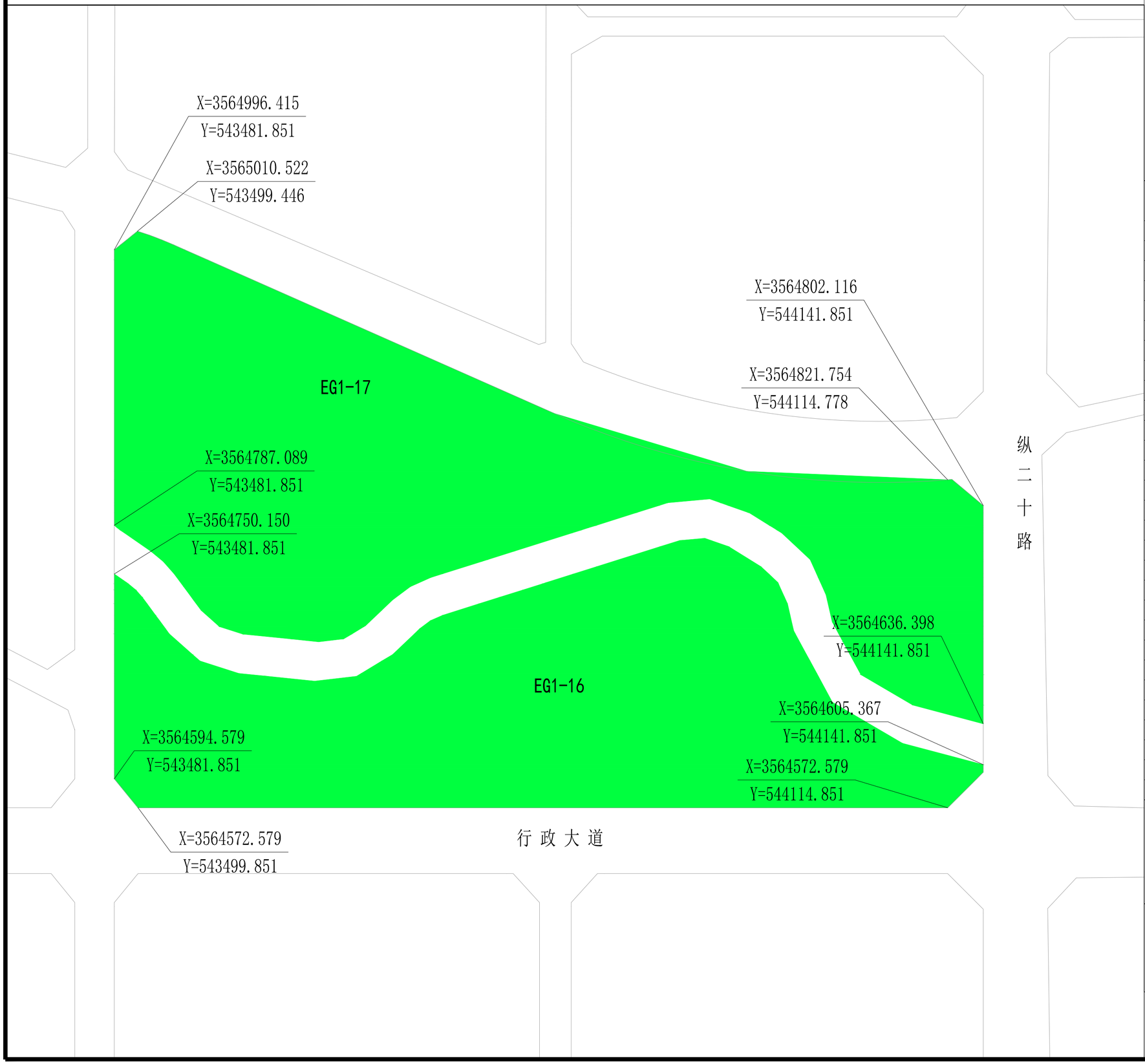

位置图

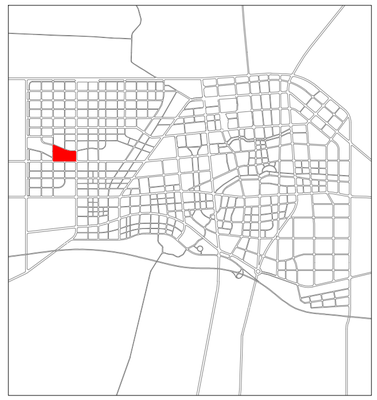

N

0 10 20 40m

分区编号 NO.94

比例 1:3000

绿地编号	绿地代码	用地名称	用地面积(m²)	绿地率(%)			
EG1-16	EG1	郊野公园	85388	90			
EG1-17	EG1	郊野公园	99311	90			
-							
-							
-							
-							
-							
-							
-							
-							
-							
-							
-							
-							
-							
-							
-							
-							
-							
-							
-							
-							
-							
-							
-							
-							
-							

说明

1. 绿化树种以本土树种为主。
2. 依据不同的城市绿化风貌分区，选择基调树种。

图例

G-01 绿地编号　控制点坐标　规划绿地　现状绿地

道路红线　城市绿线　生态控制线

河南鼎易地景工程规划设计有限公司

图纸编号 NO.94

罗山县城市绿地绿线划定（2018-2030年）

位置图

分区编号 NO.95

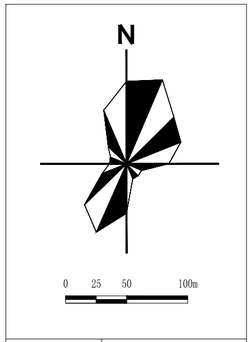

比例 1:5000

绿地编号	绿地代码	用地名称	用地面积(m²)	绿地率(%)			
EG1-18	EG1	郊野公园	23502	90			
EG1-19	EG1	郊野公园	84157	90			
EG1-20	EG1	郊野公园	40053	90			
EG1-21	EG1	郊野公园	118999	90			
EG1-22	EG1	郊野公园	8373	90			
EG1-23	EG1	郊野公园	3286	90			
EG1-24	EG1	郊野公园	34699	90			
EG1-25	EG1	郊野公园	4726	90			
EG1-26	EG1	郊野公园	7894	90			
EG1-27	EG1	郊野公园	9142	90			
EG1-28	EG1	郊野公园	47426	90			
EG1-29	EG1	郊野公园	12439	90			
-							
-							
-							
-							
-							
-							
-							
-							
-							
-							
-							
-							
-							
-							
-							
-							
-							

说明

1. 绿化树种以本土树种为主。
2. 依据不同的城市绿化风貌分区，选择基调树种。

图例

G-01 绿地编号 | 控制点坐标 | 规划绿地 | 现状绿地

道路红线 | 城市绿线 | 生态控制线

河南鼎易地景工程规划设计有限公司

图纸编号 NO.95

罗山县城市绿地绿线划定（2018-2030年）

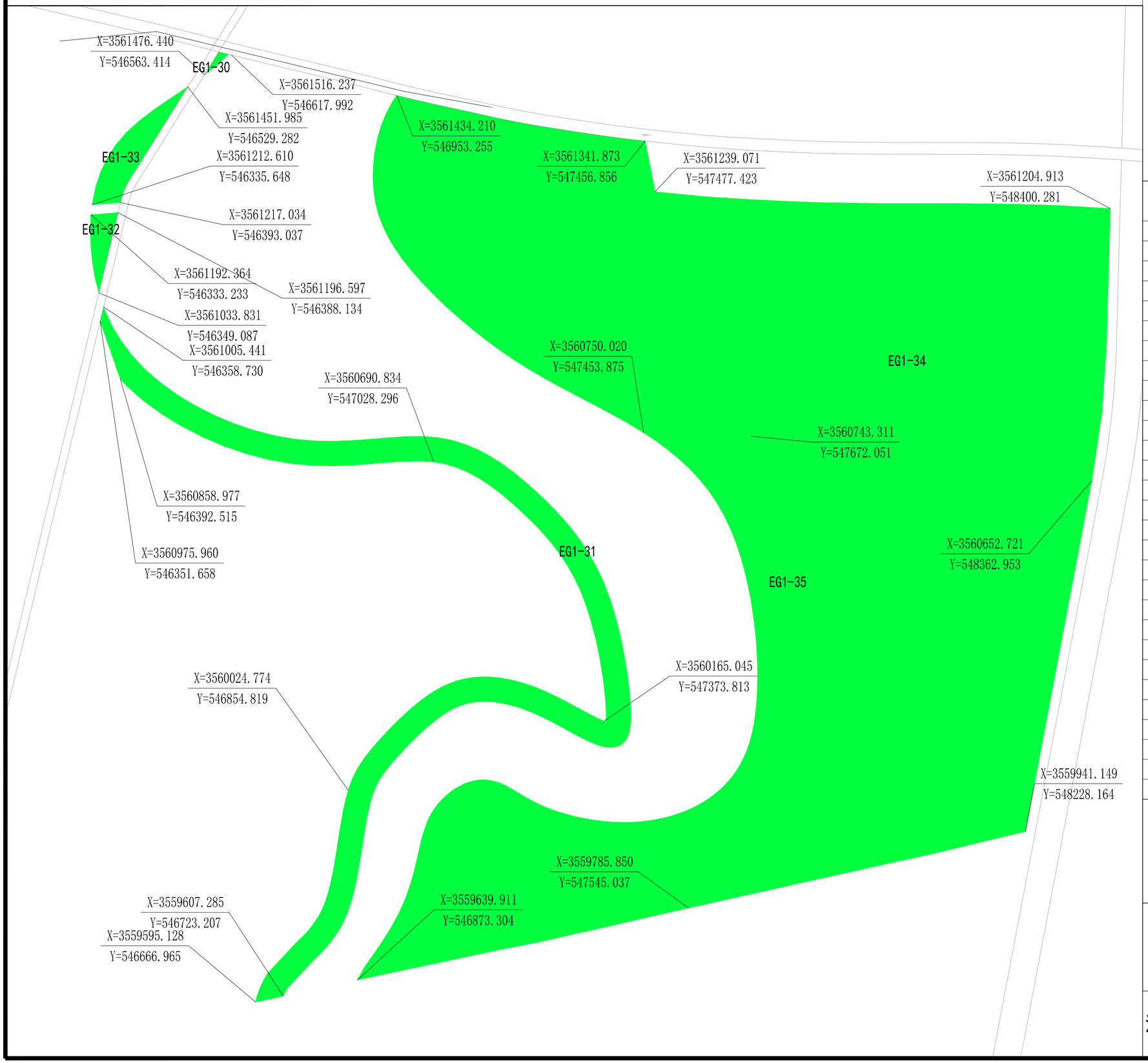

位置图

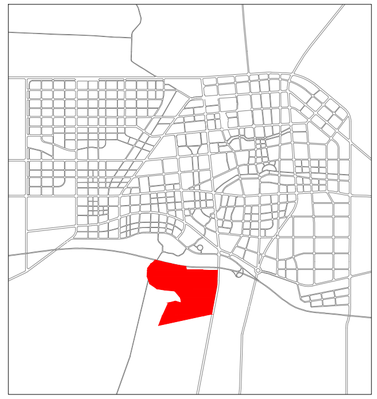

N

0 50 100 200m

分区编号 NO.96

比例 1:8000

绿地编号	绿地代码	用地名称	用地面积(m²)	绿地率(%)			
EG1-30	EG1	郊野公园	573	90			
EG1-31	EG1	郊野公园	129117	90			
EG1-32	EG1	郊野公园	5129	90			
EG1-33	EG1	郊野公园	13042	90			
EG1-34	EG1	郊野公园	850165	90			
EG1-35	EG1	郊野公园	597513	90			
-							
-							
-							
-							
-							
-							
-							
-							
-							
-							
-							
-							
-							
-							
-							
-							
-							
-							
-							
-							
-							
-							

说明

1. 绿化树种以本土树种为主。
2. 依据不同的城市绿化风貌分区，选择基调树种。

图例

G-01 绿地编号　控制点坐标　规划绿地　现状绿地

道路红线　城市绿线　生态控制线

河南鼎易地景工程规划设计有限公司

图纸编号 NO.96